


Ortofoto



Area di intervento 1



Area di intervento 2 e 4



Area di intervento 6



Area di intervento 7

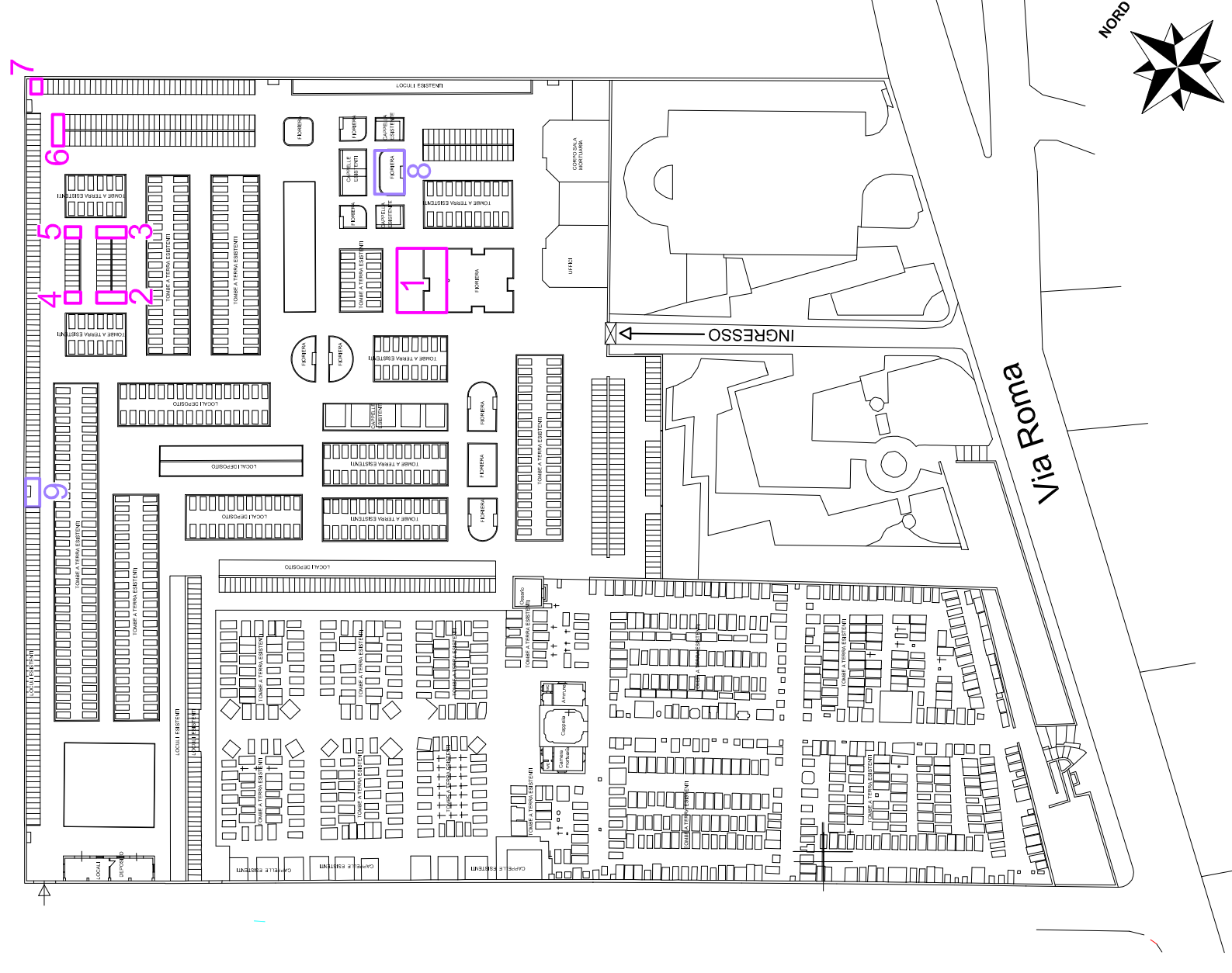


Area di intervento 3 e 5



Planimetria generale degli interventi

SCALA 1:1000



Area di intervento in progetto



Area in cui realizzare colombari con eventuale ribasso

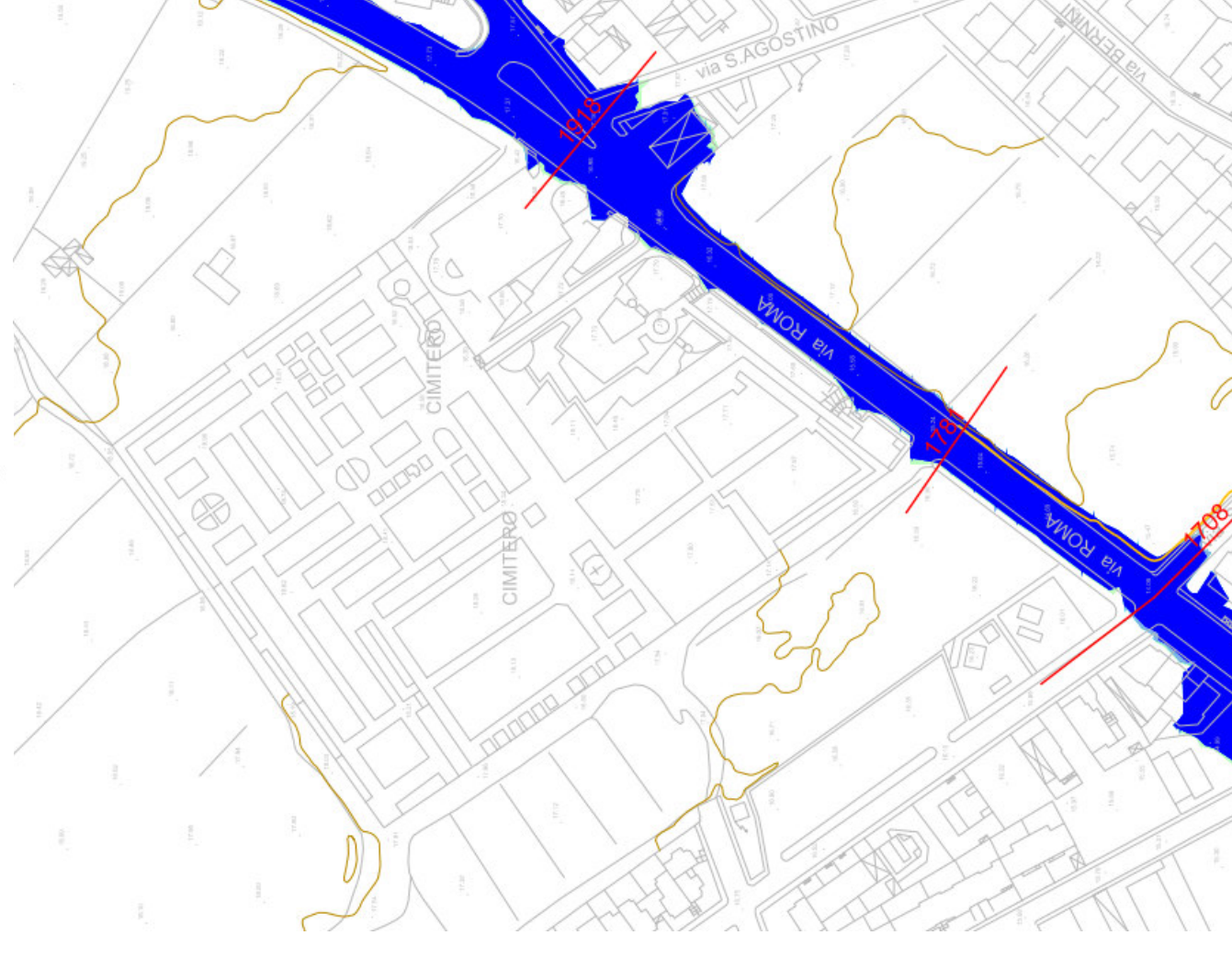


Stralcio planimetria delle aree inondabili e allagabili

SCALA 1:2000

Legenda

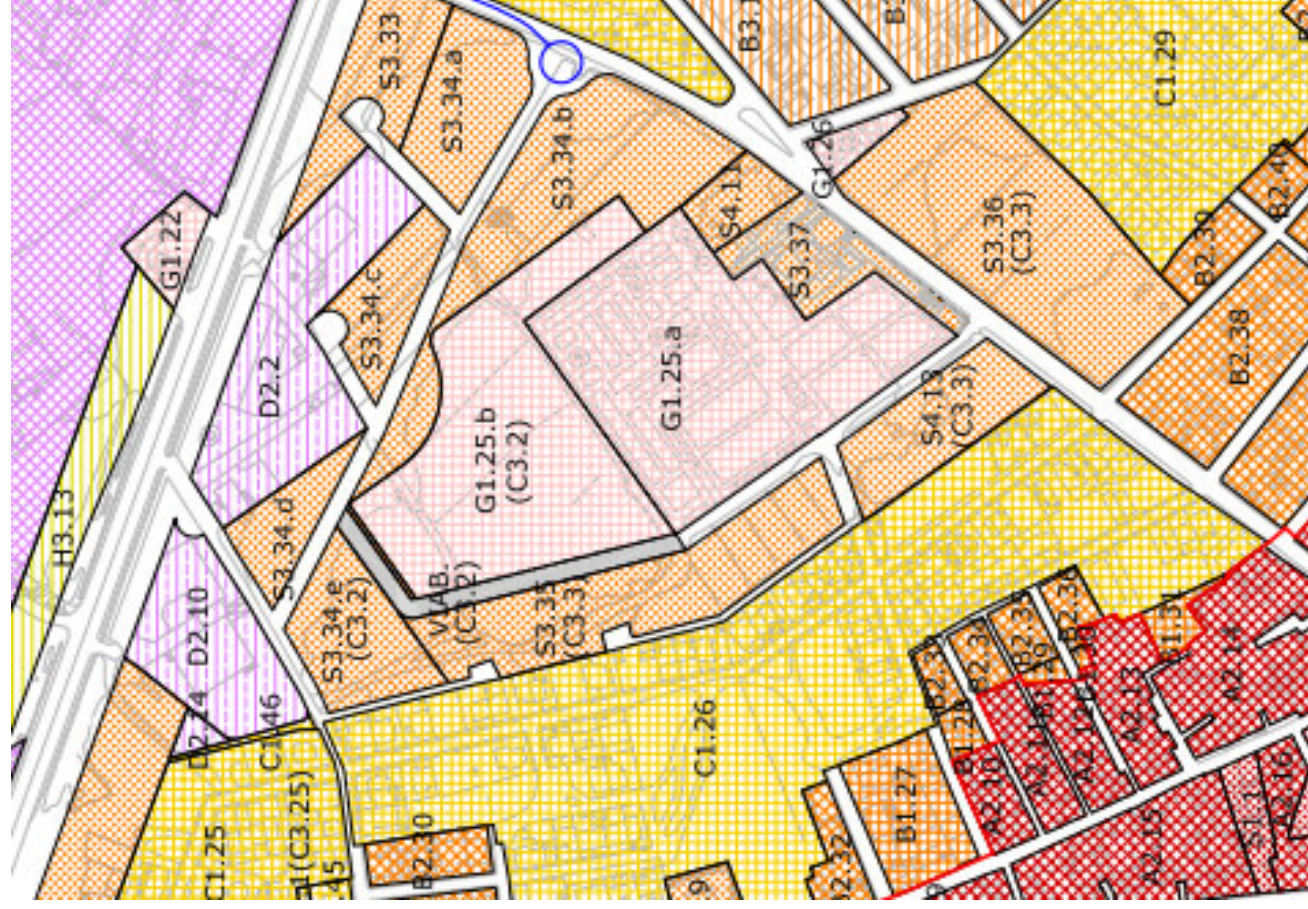
- HI4 Aree inondabili da piene con portate di colmo caratterizzate da tempi di ritorno di 50 anni
- HI3 Aree inondabili da piene con portate di colmo caratterizzate da tempi di ritorno di 100 anni
- HI2 Aree inondabili da piene con portate di colmo caratterizzate da tempi di ritorno di 200 anni
- HI1 Aree inondabili da piene con portate di colmo caratterizzate da tempi di ritorno di 500 anni
- Confine del Comune di Selargius



Stralcio zonizzazione centro urbano come da P.U.C. vigente

SCALA 1:4000

- LEGENDA**
- Limite amministrativo comunale
 - Limite Centro di Antica e Prima Formazione
 - A2 - Centro Storico
 - B1 - Completamento residenziale
 - B2 - Completamento residenziale
 - B3 - Completamento residenziale
 - B4 - Completamento residenziale
 - C1 - Espansione con pianificazione attuativa
 - C3 - Espansione in programma
 - D2 - Ind., artig., com. con pianificazione attuativa
 - D2 - Ind., artig., com. senza pianificazione attuativa
 - D2 - Industriale, artigianale, commerciale, in programma
 - E1 - Agricola con produzione tipica e specializzata
 - E2 - Agricola di primaria importanza per la produzione
 - G1 - Attrezzature di servizio
 - G2 - Parchi, strutture per lo sport e il tempo libero
 - G4 - Infrastrutture a livello di area vasta
 - H1 - Archeologica
 - H3 - Salvaguardia ambientale
 - S - Standard di Zona A
 - S - Standard di Zona B
 - S - Standard di Zona C
 - Schema tracciato viabilità di piano
 - Schema tracciato della metropolitana di superficie
 - Viabilità per l'assetto dei Piani Attuativi
 - Area di rispetto agricola
 - Ipotesi di ampliamento della Zona G



Comune di Selargius
 Piano Urbanistico Comunale - Progetto di Piano Urbanistico Definitivo di Attualizzazione

Area 5 Programmazione, Pianificazione, Tutela e Controllo del Territorio - Edilizia Privata

0) G1.20 - Lotto interseco in località Torre e fermi ferroviarie all'attività del G1.21

0) G1.21 - Lotto già destinato a servizi sulla S.S.554;


0) G1.22 - Lotto già destinato a distributore di carburanti, per il quale si applica la stessa norma della sottosezione G1.11;

0) G1.23 - Lotto già destinato a servizi socio ricettivi in Via Sant'Anna;

0) G1.24 - Lotto già destinato a servizi socio ricettivi in Via Sant'Anna;

0) G1.25 - Centro esistente e area per il futuro ampliamento del centro urbano principale, subordinato alla formazione di un apposito Piano Regolatore Comunale, che oltre a incrementare l'area per i servizi sottosezione G1 dovrà rispettare l'altezza massima di un per cento della sottosezione G1.11;

0) G1.26 - Lotto già destinato a distributore di carburanti, per il quale si applica la stessa norma della sottosezione G1.11;

	
COMUNE DI SELARGIUS Provincia di Cagliari	
PROGETTO DEFINITIVO - ESECUTIVO	
OGGETTO	INTERVENTI SUL CIMITERO COMUNALE LOTTO 2
ALL. B TAV. 1	INQUADRAMENTO STRALCIO P.U.C. FOTOGRAFIE
Scala: VARIE	DATA: gennaio 2018
<i>Il Progettista:</i> Ing. Antonello Spanu	<i>Il Resp.le del Procedimento:</i> Ing. Adalberto Fibrì
<i>Il Sindaco:</i> Ing. Pier Luigi Concu	<i>Il Progettista:</i> Ing. Antonello Spanu
Ing. Antonello Spanu - Via G. Melis, 1 - 08030 GERGELI (CA) - Tel.: 3336593366 - E-mail: spanuantonello@iscalfi.it	